



OU-ZA-OSZP1-2024/008103

## VYHRADENÉ MIESTO V CHRÁNENEJ KRAJINNEJ OBLASTI KYSUCE

č. 6/2024 zo dňa 26. februára 2024

Okresný úrad Žilina, odbor starostlivosti o životné prostredie, oddelenie ochrany prírody a vybraných zložiek životného prostredia kraja (ďalej len „okresný úrad v sídle kraja Žilina“), ako príslušný orgán štátnej správy starostlivosti o životné prostredie vo veciach ochrany prírody a krajiny podľa § 4 ods. (1) zákona č. 525/2003 Z. z. o štátnej správe starostlivosti o životné prostredie a o zmene a doplnení niektorých zákonov v znení neskorších predpisov, § 64 ods. (1) písm. c) zákona č. 543/2002 Z. z. o ochrane prírody a krajiny v znení neskorších predpisov (ďalej len „zákon OPaK“) i podľa § 67 písm. u) zákona, v zmysle § 13 ods. (3) písm. b) zákona OPaK, na základe návrhu: *Ochrana prírody a poriadku, Mlynské luhy 18316/76a* (ďalej len „žiadateľ“) listom zo dňa 21.11.2023, po prerokovaní so Štátnou ochranou prírody Slovenskej republiky, Správou Chránenej krajinnej oblasti Kysuce

### zverejňuje

#### **zoznam vyhradených miest na území Chránenej krajinnej oblasti Kysuce**

na ktorých nie je podľa zákona OPaK zakázané v zmysle § 13 ods. (1) písm. a) zákona OPaK jazdiť a stáť s motorovým vozidlom na pozemky za hranicami zastavaného územia obce na parcelách KN-C č. 4008/1, 4015, 4063, 4737/1, 4737/2, 4772/3, 5179/1, 5179/1 – časť, 5179/2, 5179/3, 4735 - časť v k. ú. Kolárovice, okres Bytča, Žilinský kraj na ktorých platí 2. stupeň ochrany v zmysle zákona OPaK. Parkovať motorové vozidlá môžu na parcelách KN-C č. 5179/1 časť, 4735 k. ú. Kolárovice, a takým spôsobom aby nebola blokováná prístupová komunikácia.

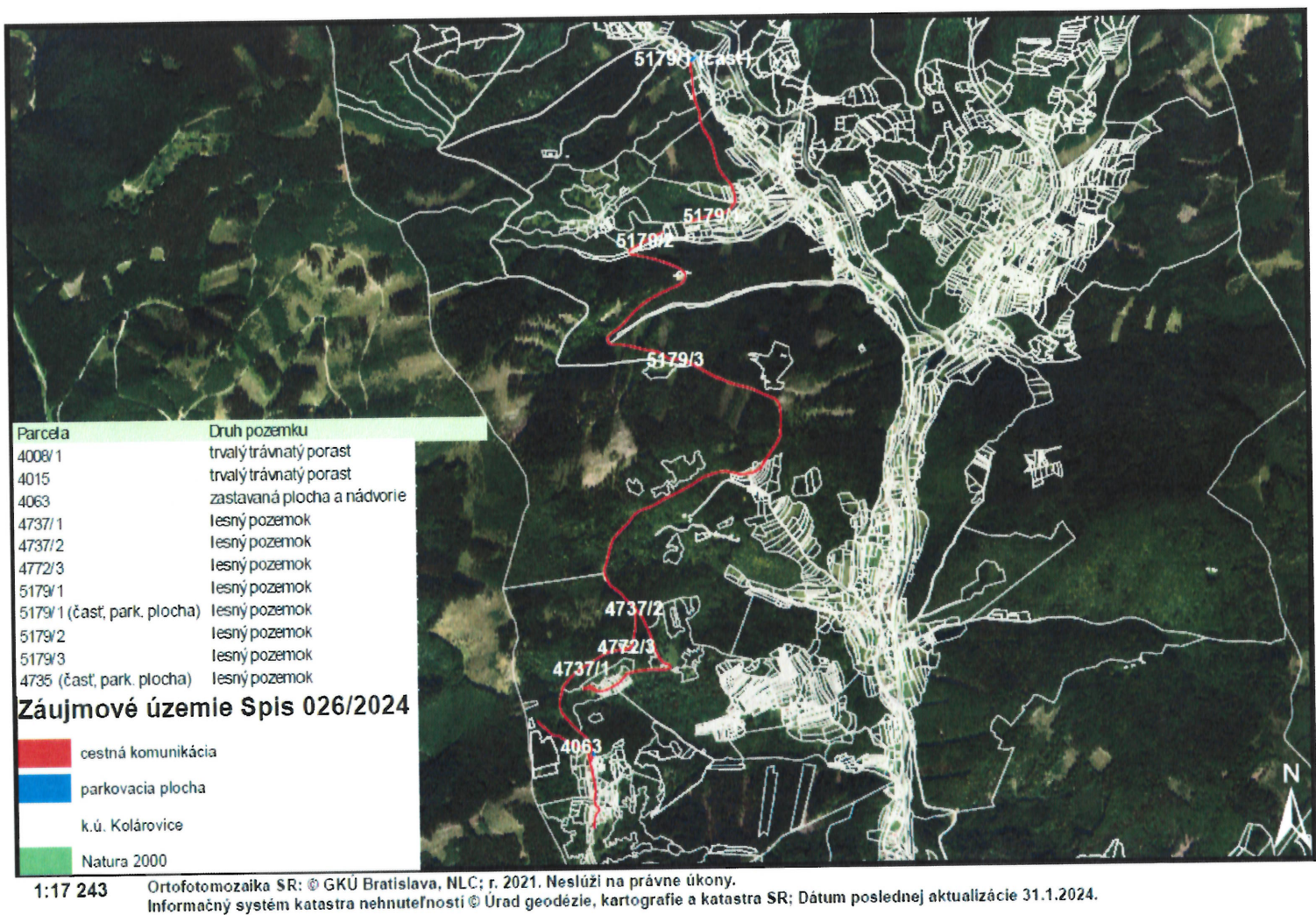
Vo vyhradených miestach v zmysle § 13 ods. (1) písm. a) zákona OPaK na území Chránenej krajinnej oblasti Kysuce, vo vyššie uvedených vybraných parcelách, môžu jazdiť vlastníci a ich blízke osoby, správcovia, nájomcovia okolitých pozemkov a užívatelia pozemkov, lesných,

poľnohospodárskych pozemkov, rekreačných domov a chát v k. ú. Kolárovice. Pre ostatných bude naďalej platiť zákaz vjazdu a státia motorovými vozidlami v zmysle § 13 ods. (1) písm. a) zákona OPaK.

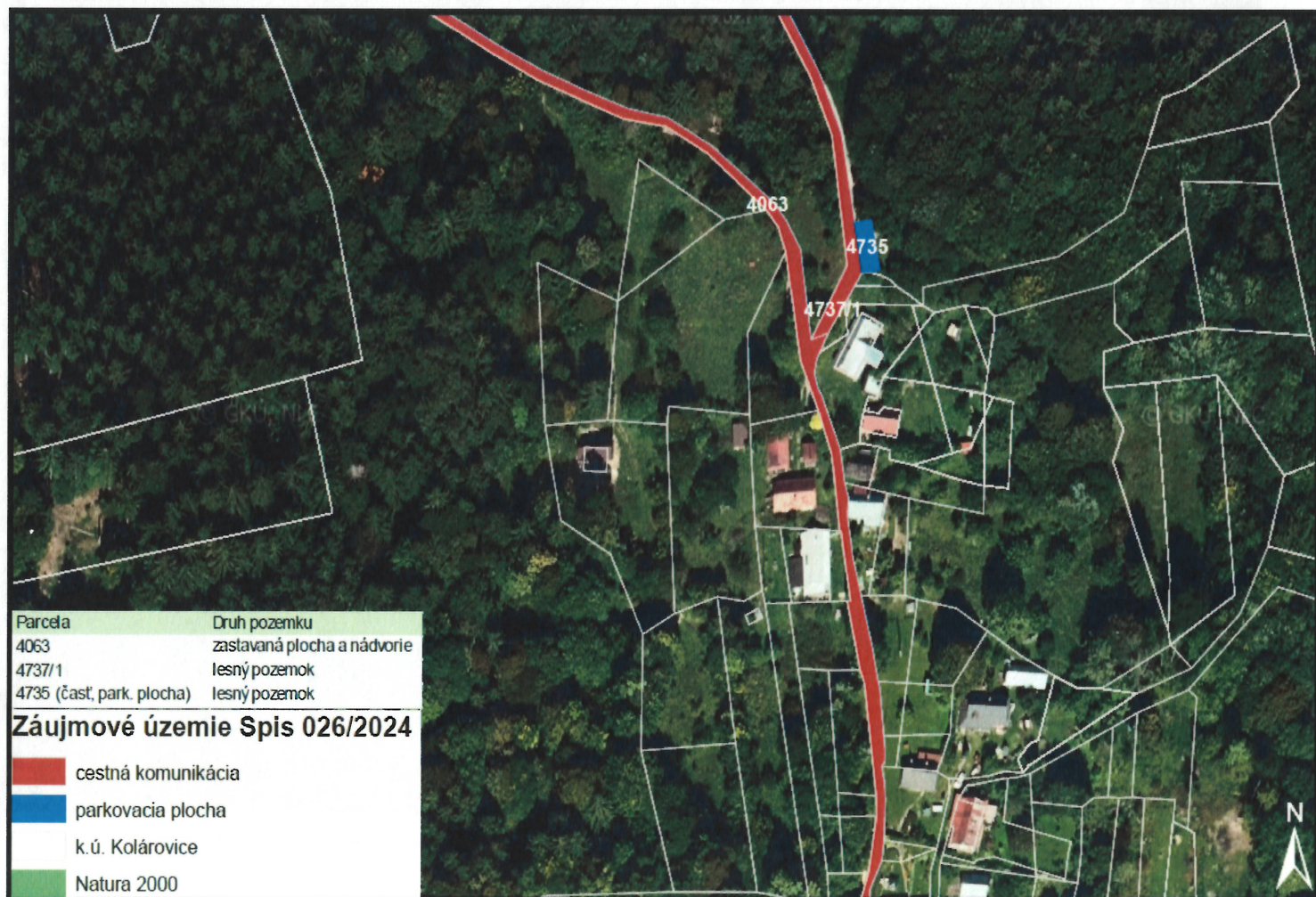
Ostatné činnosti uvedené v rozsahu § 13 zákona OPaK budú naďalej v tomto vyhradenom úseku zakázanými činnosťami a bude sa na ne v odôvodnených prípadoch vzťahovať vydanie povolenia na výnimku alebo udelenie súhlasu od príslušného orgánu ochrany prírody. Toto zverejnenie vyhradených miest nenahrádza súhlas vlastníka, správcu, nájomcu pozemkov.

### Opis vyhradeného miesta a mapové podklady:

Zájumové územie sa nachádza v CHKO Kysuce, kde platí druhý stupeň ochrany podľa zákona OPaK. V zmysle R-USES okresu Bytča územie (prístupová cesta do osady) zasahuje do regionálneho biokoridoru RBk\_J\_RXXI. Umiestnenie navrhovanej činnosti sa nachádza mimo európskej siete chránených území NATURA 2000.



Mapa č. 1: Zájumové územie k. ú. Kolárovice - Bršlica



1:1 200      Ortofotomozaika SR: © GKÚ Bratislava, NLC; r. 2021. Neslúži na právne úkony.  
 Informačný systém katastra nehnuteľností © Úrad geodézie, kartografie a katastra SR; Dátum poslednej aktualizácie 31.1.2024.

Mapa č. 2: Záujmové územie k. ú. Kolárovice – Bršlica

OKRANÝ BRATĽAVO  
 VYDANÉ V BRATĽAVĚ  
 VYDANÉ V BRATĽAVĚ  
 VYDANÉ V BRATĽAVĚ  
 VYDANÉ V BRATĽAVĚ  
 VYDANÉ V BRATĽAVĚ



1:1 200

Ortofotomozaika SR: © GKÚ Bratislava, NLC; r. 2021. Neslúži na právne úkony.  
 Informačný systém katastra nehnuteľností © Úrad geodézie, kartografie a katastra SR; Dátum poslednej aktualizácie 31.1.2024.

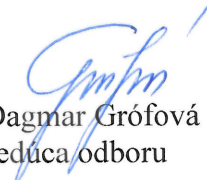
Mapa č. 3: Zaujmové územie k. ú. Kolárovice – Bršlica

**ZAČIATOK PLATNOSTI vyhradenia:** 01. marca 2024

**KONIEC PLATNOSTI vyhradenia:** Bez obmedzenia

Okresný úrad Žilina  
 odbor starostlivosti o životné prostredie  
 Vysokoškolákov 8556/33B  
 010 08 Žilina  
 -3-

V Žiline, dňa 26. februára 2024

  
 Ing. Dagmar Grófová  
 vedúca odboru